

REGIONE MARCHE
PROVINCIA DI ANCONA

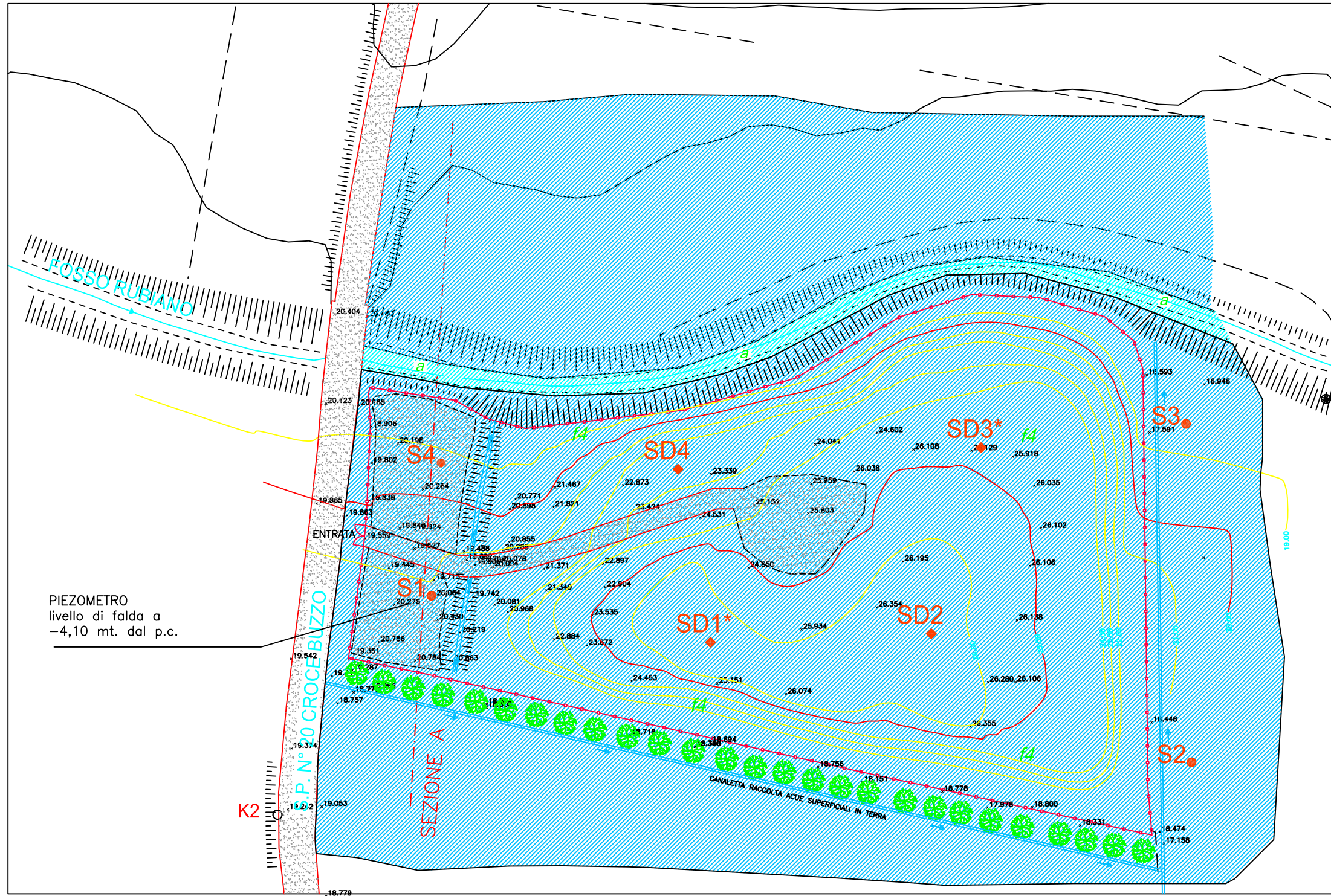
COMUNE DI MONTEMARCIANO

DISCARICA "CROCE BUZZO"

INTEGRAZIONI AL
PIANO DELLA CARATTERIZZAZIONE
(di cui all'allegato 4 al D.M. 471/99)

PLANIMETRIA UBICAZIONE
SONDAGGI E PIEZOMETRI
scala 1:1.000

discarica
"Croce Buzzo"

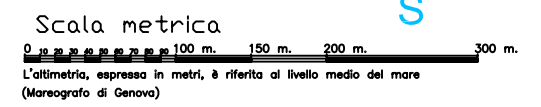



PIEZOMETRO
livello di falda a
-4,10 mt. dal p.c.

LEGENDA

CARATTERI GEOLOGICI	CARATTERI IDROGEOLOGICI	DEPOSITI ALLUVIONALI
'a'	Alluvioni recenti o attuali (Olocene)	Complesso idrogeologico delle pianure alluvionali: depositi alluvionali limoso-sabbiosi. Presenza di falde freatiche di alimentazione dalle acque superficiali. La trasmissività varia tra 10 E-2 e 10 E-3 mq/sec mentre la porosità media è del 10%. La permeabilità della copertura varia da 10 E-6 a E 10-7 cm/sec in presenza di limi.
'f4'	Alluvioni terrazzate limoso-sabbiose del IV ordine dei terrazzi	

- S1** ● SONDAGGI STRATIGRAFICI STRUMENTATI CON PIEZOMETRO
- SD2** ◆ SONDAGGI STRATIGRAFICI CON PRELIEVO DI CAMPIONI DI RIFIUTI (sondaggi a distruzione di nucleo nel banco di rifiuti)
- SD1*** ◆ SONDAGGI STRATIGRAFICI CON PRELIEVO DI CAMPIONI DI RIFIUTI E DI SUBSTRATO (sondaggi a distruzione di nucleo nel banco di rifiuti e a carotaggio continuo nel substrato)



LEGENDA SEZIONE GEOLOGICA

	terreni di riporto
	complesso alluvionale costituito da alternanza di limi argillosi e limi sabbiosi a ghiaie in abbondante matrice argillosa
	substrato impermeabile argilloso stratificato e compatto
	livello di falda

